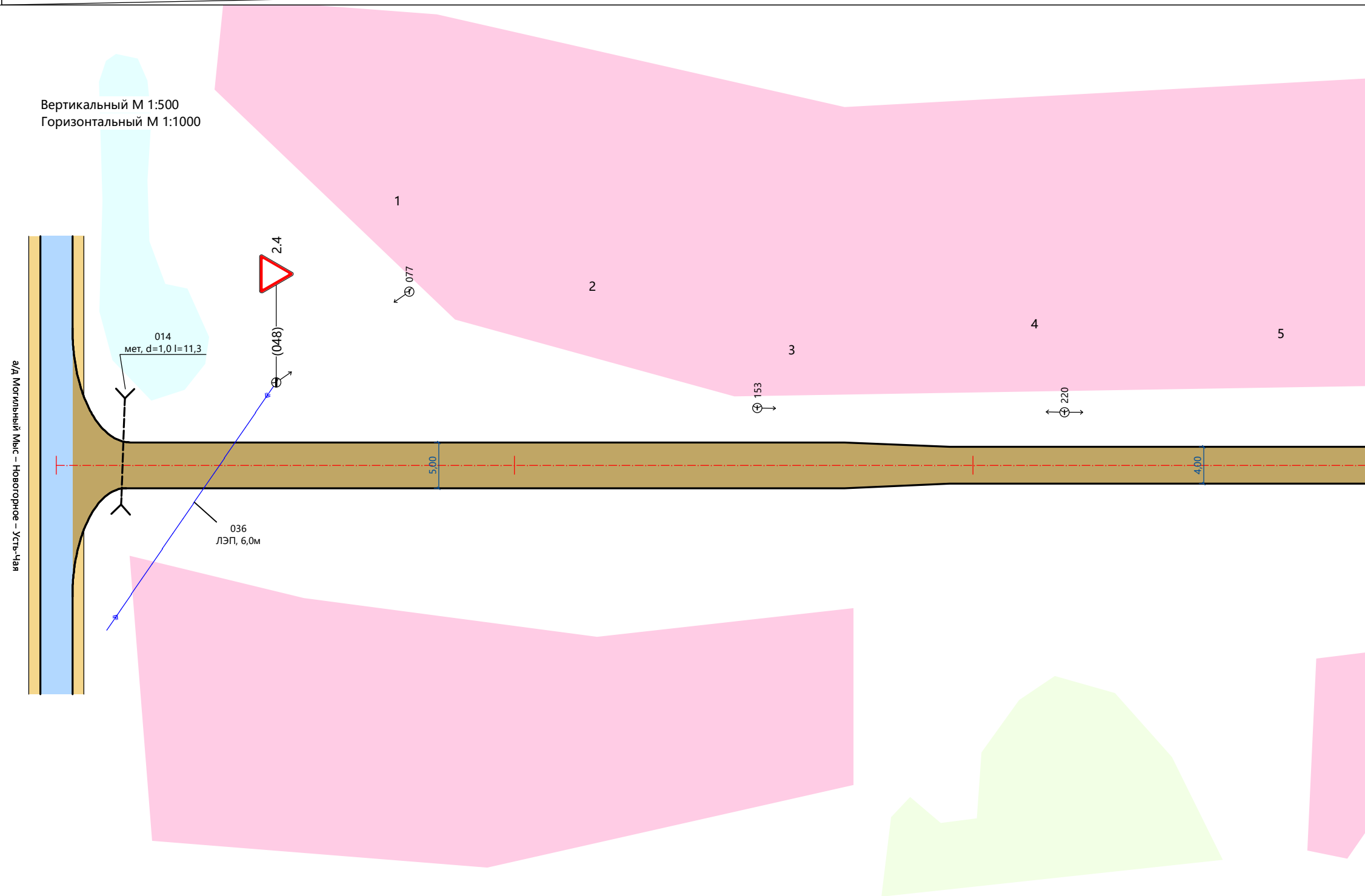


| | |
|--|-------------------|
| Высота насыпи | |
| Тротуары слева | |
| Дорожные ограждения слева | На обочине |
| | На разделительной |
| Дорожная разметка слева | |
| Элементы в плане | |
| Продольный профиль | |
| Необеспеченная видимость встречного автомобиля | |

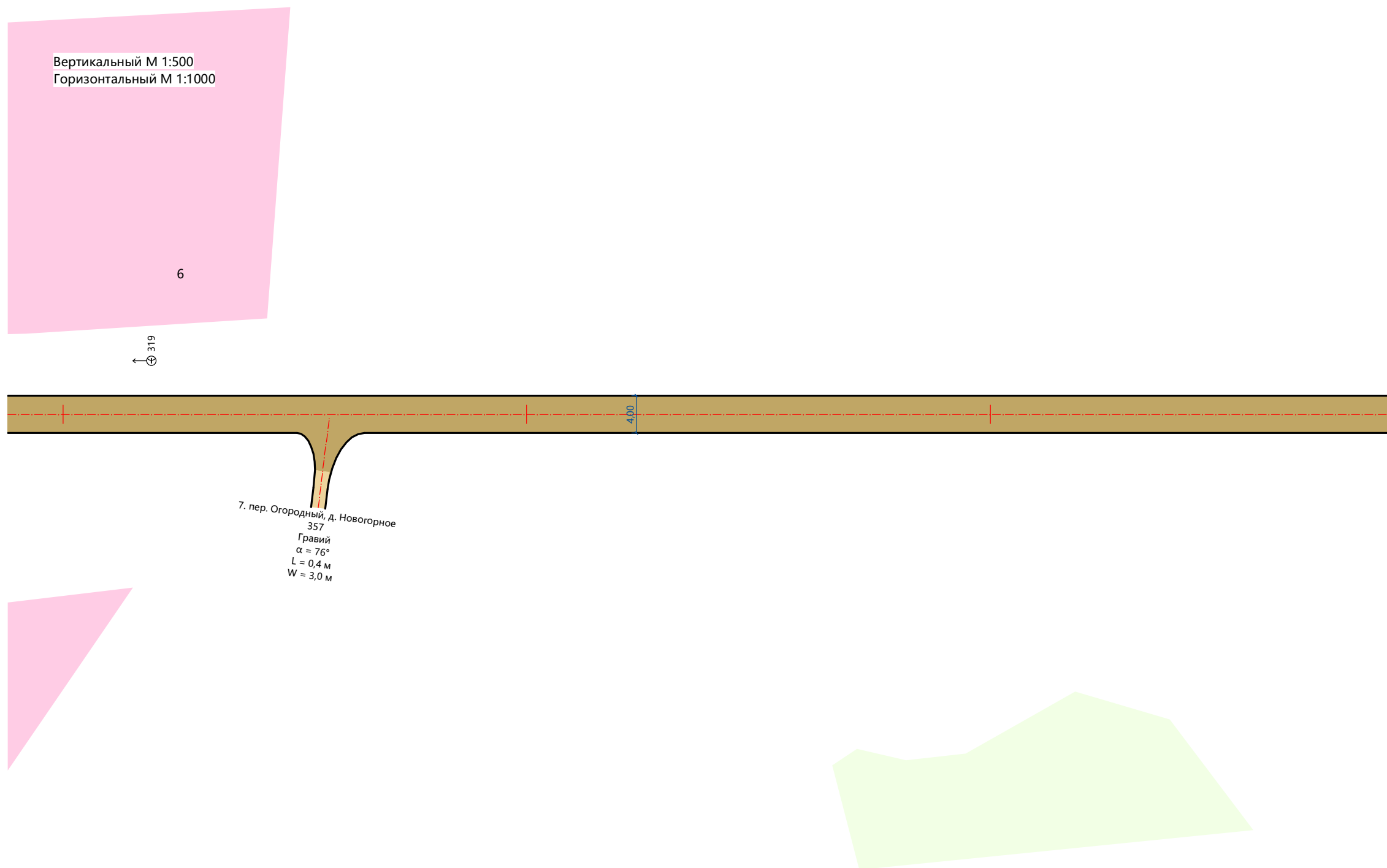
Проект организации дорожного движения
 б. ул. Рабочая, д. Новогорное
 -0,012-0,288



| | |
|--|-------------------|
| Необеспеченная видимость встречного автомобиля | |
| Дорожная разметка справа | |
| Дорожные ограждения справа | На разделительной |
| | На обочине |
| Тротуары справа | |
| Высота насыпи | |

| | |
|--|-------------------|
| Высота насыпи | |
| Тротуары слева | |
| Дорожные ограждения слева | На обочине |
| | На разделительной |
| Дорожная разметка слева | |
| Элементы в плане | |
| Продольный профиль | |
| Необеспеченная видимость встречного автомобиля | |

Проект организации дорожного движения
 б. ул. Рабочая, д. Новогорное
 0,288-0,588

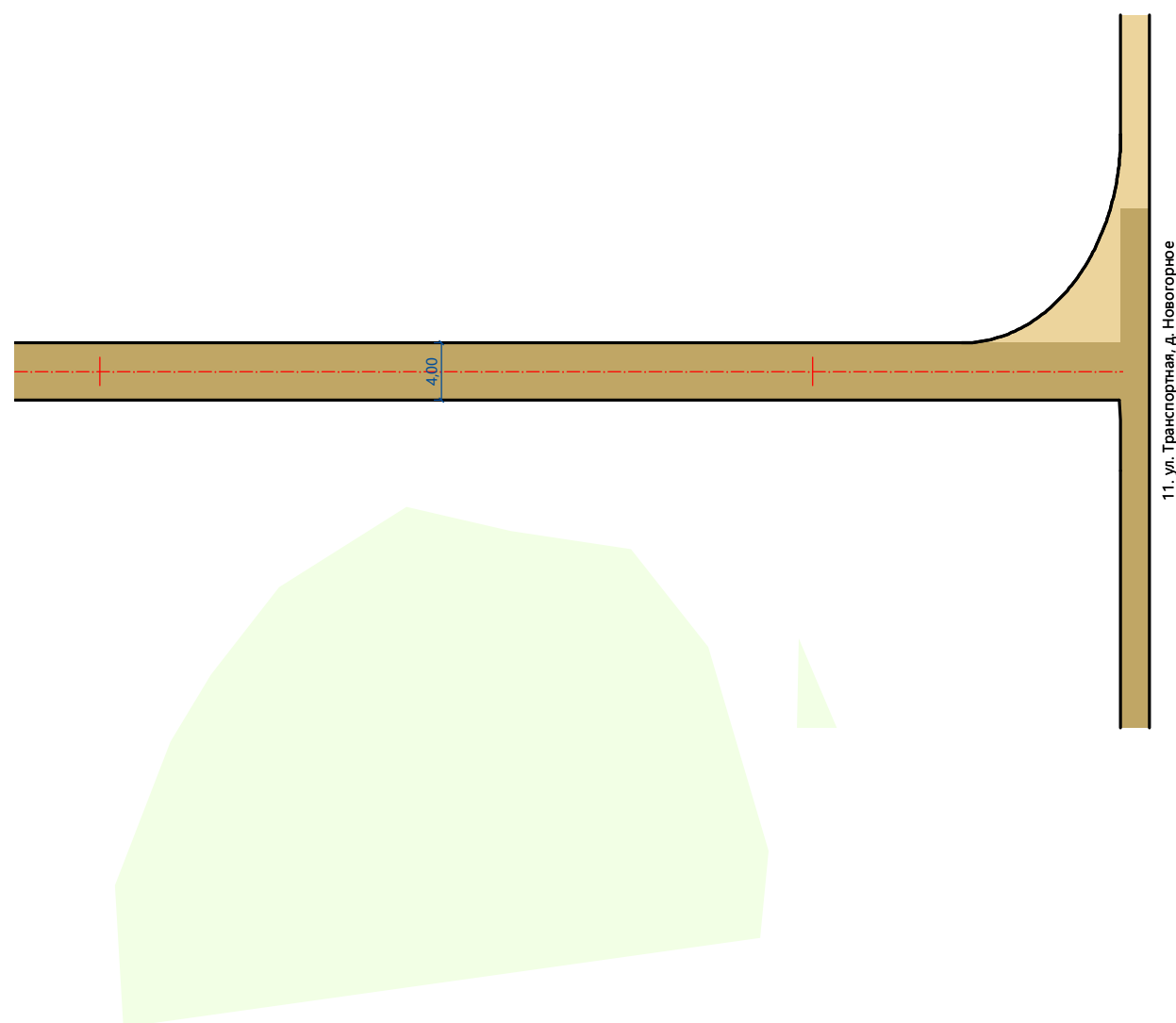


| | |
|--|-------------------|
| Необеспеченная видимость встречного автомобиля | |
| Дорожная разметка справа | |
| Дорожные ограждения справа | На разделительной |
| | На обочине |
| Тротуары справа | |
| Высота насыпи | |

| | | |
|--|-------------------|--|
| Высота насыпи | | |
| Тротуары слева | | |
| Дорожные ограждения слева | На обочине | |
| | На разделительной | |
| Дорожная разметка слева | | |
| Элементы в плане | | |
| Продольный профиль | | |
| Необеспеченная видимость встречного автомобиля | | |

Вертикальный М 1:500
Горизонтальный М 1:1000

Проект организации дорожного движения
б. ул. Рабочая, д. Новогорное
0,588-0,755



| | | |
|--|-------------------|--|
| Необеспеченная видимость встречного автомобиля | | |
| Дорожная разметка справа | | |
| Дорожные ограждения справа | На разделительной | |
| | На обочине | |
| Тротуары справа | | |
| Высота насыпи | | |