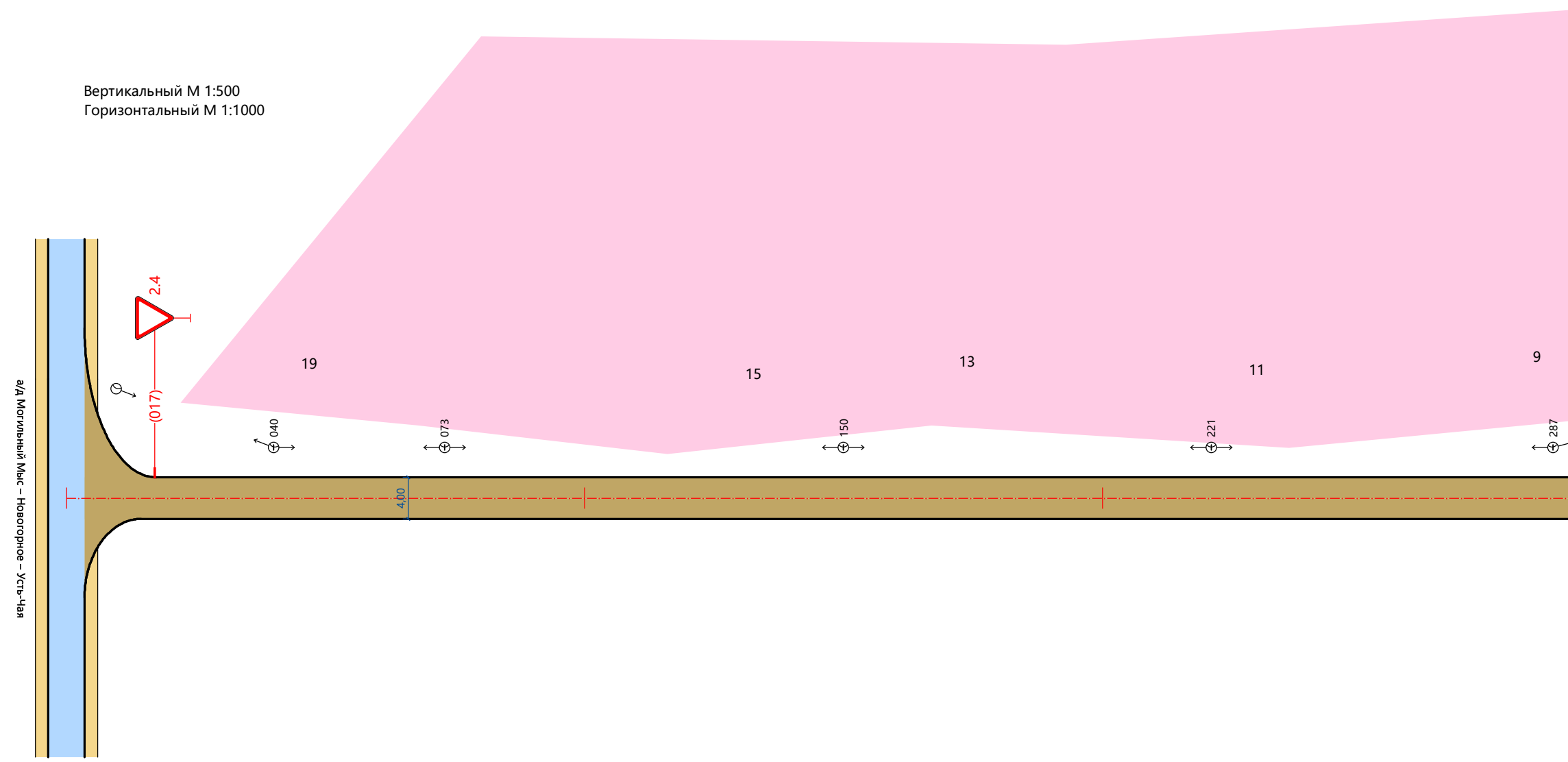


Высота насыпи	
Тротуары слева	
Дорожные ограждения слева	На обочине
	На разделительной
Дорожная разметка слева	
Элементы в плане	
Продольный профиль	
Необеспеченная видимость встречного автомобиля	

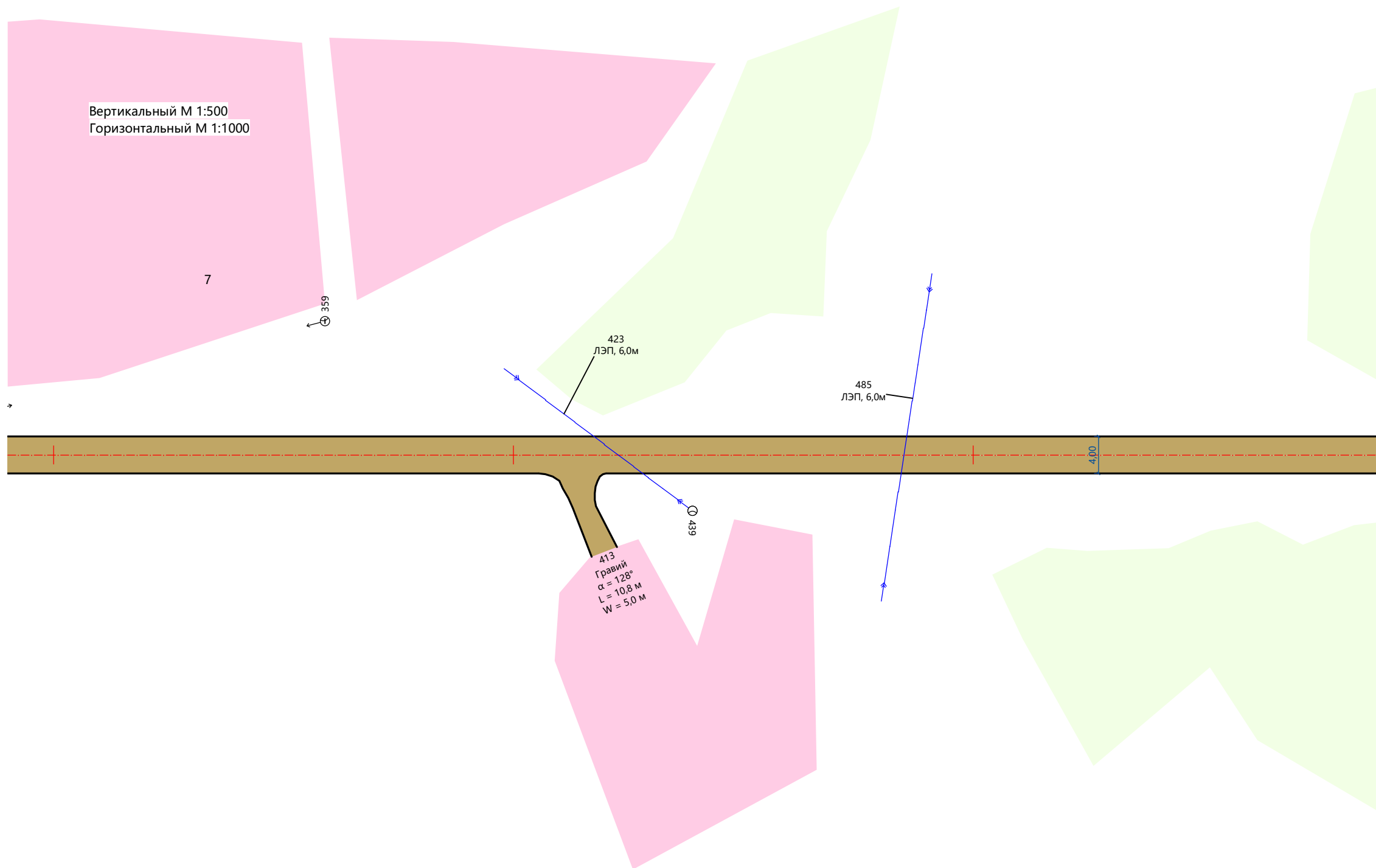
Проект организации дорожного движения
 14. ул. Береговая, д. Новогорное
 -0,010-0,290



Необеспеченная видимость встречного автомобиля	
Дорожная разметка справа	
Дорожные ограждения справа	На разделительной
	На обочине
Тротуары справа	
Высота насыпи	

Высота насыпи	
Тротуары слева	
Дорожные ограждения слева	На обочине
	На разделительной
Дорожная разметка слева	
Элементы в плане	
Продольный профиль	
Необеспеченная видимость встречного автомобиля	

Проект организации дорожного движения
14. ул. Береговая, д. Новогорное
0,290-0,590

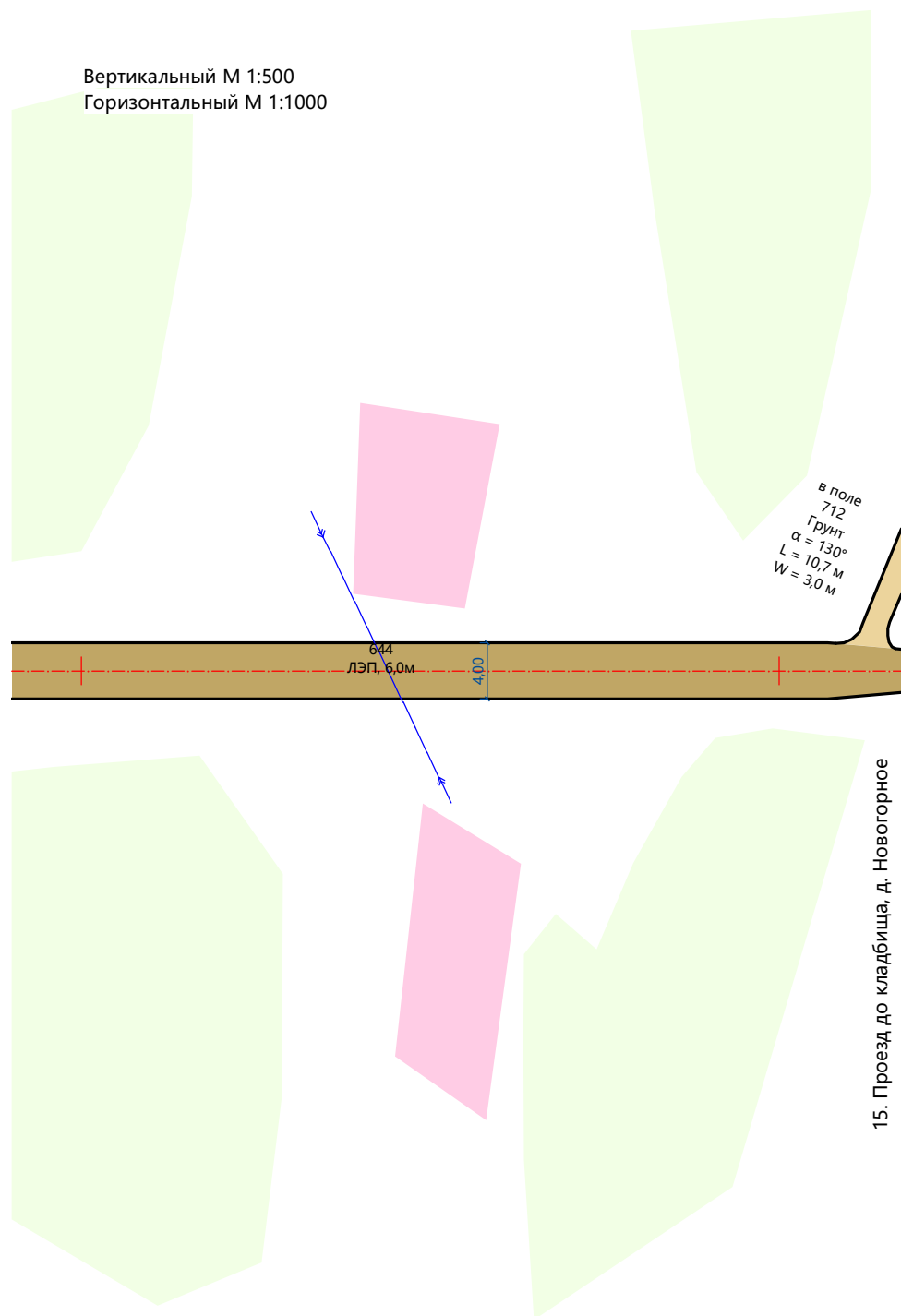


Вертикальный М 1:500
Горизонтальный М 1:1000

Необеспеченная видимость встречного автомобиля	
Дорожная разметка справа	
Дорожные ограждения справа	На разделительной
	На обочине
Тротуары справа	
Высота насыпи	

Высота насыпи		
Тротуары слева		
Дорожные ограждения слева	На обочине	
	На разделительной	
Дорожная разметка слева		
Элементы в плане		R=40, α=153° 602 653 R=40, α=-149° 674 697 R=30, α=138°
Продольный профиль		10 16 53 653 7 665 10 672 30 9 700 10 712 8 17
Необеспеченная видимость встречного автомобиля		

Проект организации дорожного движения
14. ул. Береговая, д. Новогорное
0,590-0,718



Необеспеченная видимость встречного автомобиля		
Дорожная разметка справа		
Дорожные ограждения справа	На разделительной	
	На обочине	
Тротуары справа		
Высота насыпи		