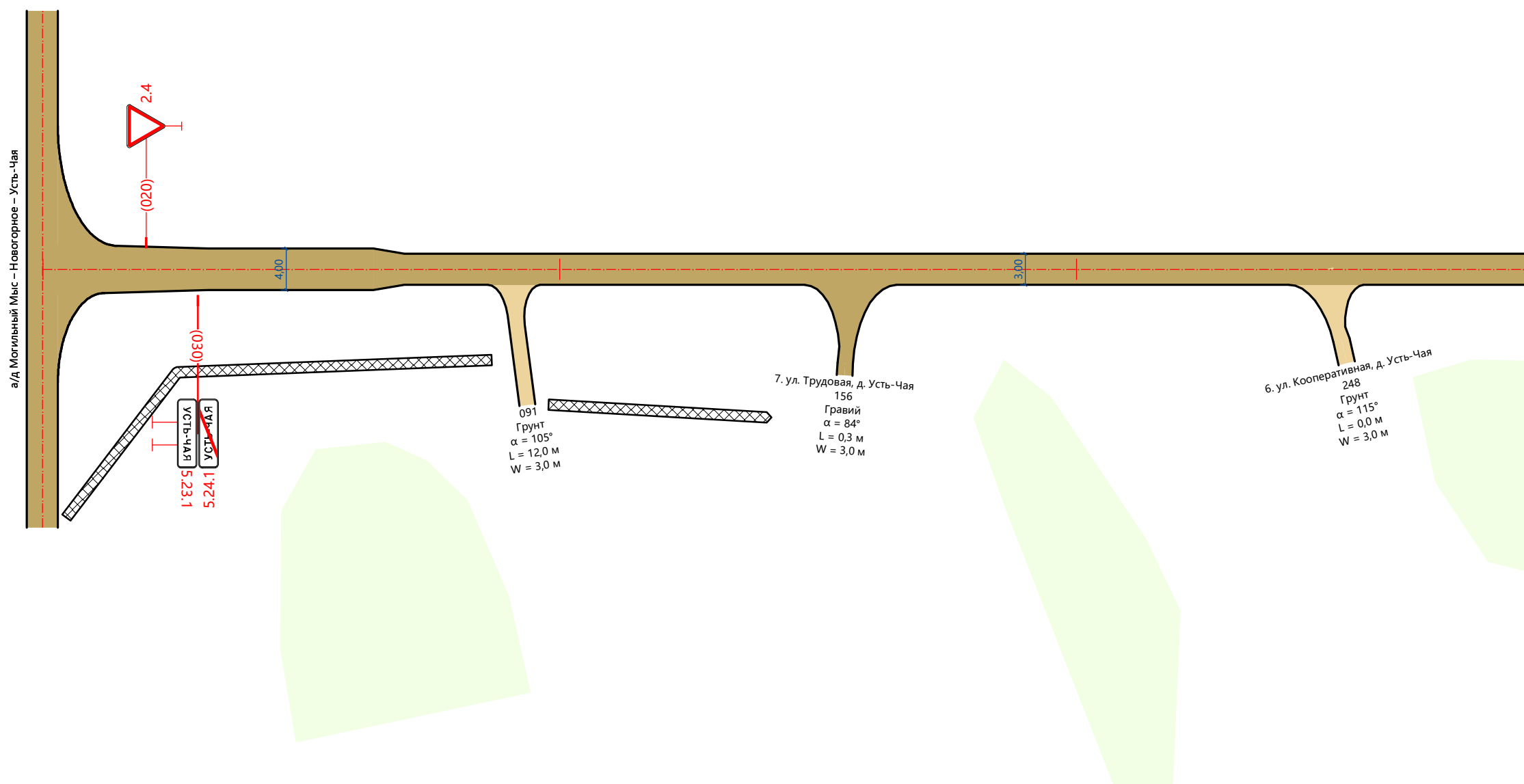


Высота насыпи	
Тротуары слева	
Дорожные ограждения слева	На обочине
	На разделительной
Дорожная разметка слева	
Элементы в плане	
Продольный профиль	
Необеспеченная видимость встречного автомобиля	

Вертикальный М 1:500
Горизонтальный М 1:1000

Проект организации дорожного движения
1. ул.Береговая, д. Усть-Чая
-0,011-0,290

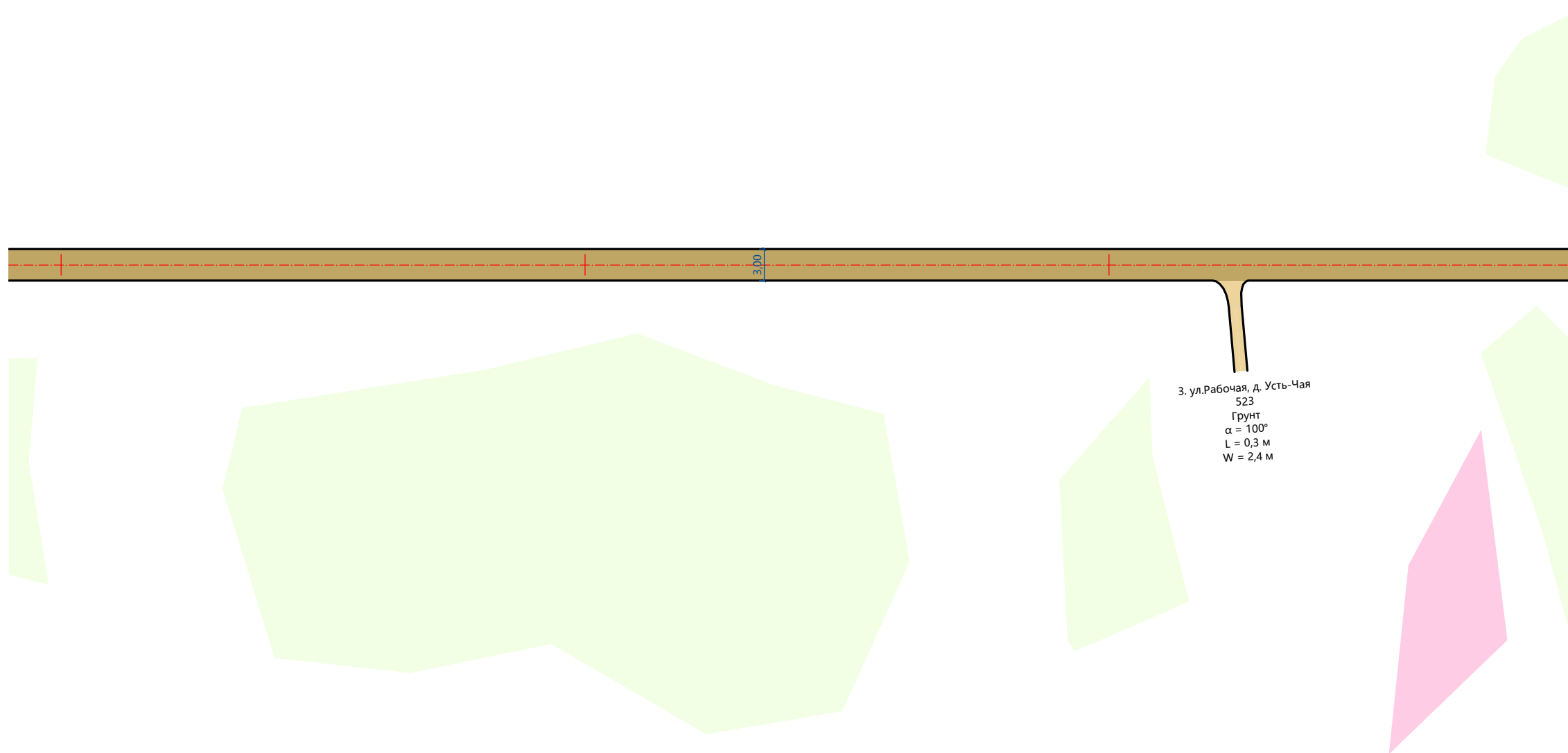


Необеспеченная видимость встречного автомобиля	000 <120 015
Дорожная разметка справа	
Дорожные ограждения справа	На разделительной
	На обочине
Тротуары справа	026 - 089, (63 м), дер, ш. 1,0 м
Высота насыпи	097 - 140, (43 м), дер, ш. 1,0 м

Высота насыпи	
Тротуары слева	
Дорожные ограждения слева	На обочине
	На разделительной
Дорожная разметка слева	
Элементы в плане	
Продольный профиль	
Необеспеченная видимость встречного автомобиля	

Вертикальный М 1:500
Горизонтальный М 1:1000

Проект организации дорожного движения
1. ул.Береговая, д. Усть-Чая
0,290-0,590

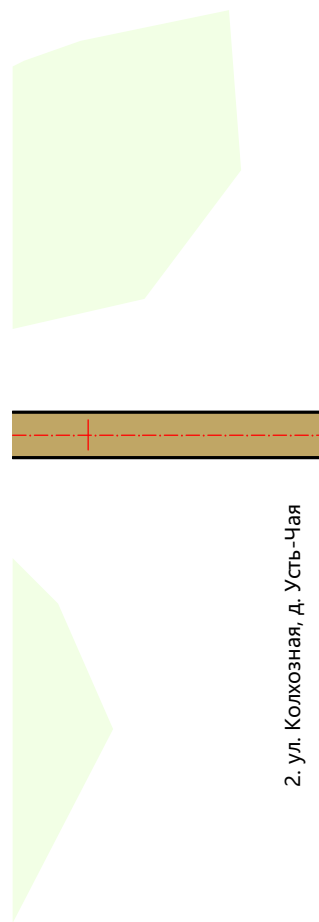


Необеспеченная видимость встречного автомобиля	
Дорожная разметка справа	
Дорожные ограждения справа	На разделительной
	На обочине
Тротуары справа	
Высота насыпи	

Высота насыпи		
Тротуары слева		
Дорожные ограждения слева	На обочине	
	На разделительной	
Дорожная разметка слева		
Элементы в плане		
Продольный профиль		
Необеспеченная видимость встречного автомобиля		

Вертикальный М 1:500
Горизонтальный М 1:1000

Проект организации дорожного движения
1. ул.Береговая, д. Усть-Чая
0,590-0,631



2. ул. Колхозная, д. Усть-Чая

Необеспеченная видимость встречного автомобиля		
Дорожная разметка справа		
Дорожные ограждения справа	На разделительной	
	На обочине	
Тротуары справа		
Высота насыпи		